





-  Suojametsä
-  Täyttöalue
-  Nykyinen täyttöalue
-  Suojavyöhyke

Koordinaattijärjestelmä ETRS-GK23
 Korkeusjärjestelmä N2000

Merkki	Muutos	Pvm	Suun.	Tark.
Kaupunginosa	Kinteistönummus			
Rakennuslupamenpide				
Rakennuskohteen nimi ja osoite	Piirustustaji		Juoksa n:o	
Maanlajitusalue Mauriala	Piirustuksen sisältö		Mittakaavat	
	Asemapiirros		1:1000	
Tarkastanut	Työn n:o ja piirustuksen n:o			Muutos
Suunnitteluz 29.1.2026	Mikko Sandelin		910-1	
	HUIITTISTEN KAUPUNKI Tekniset palvelut			