

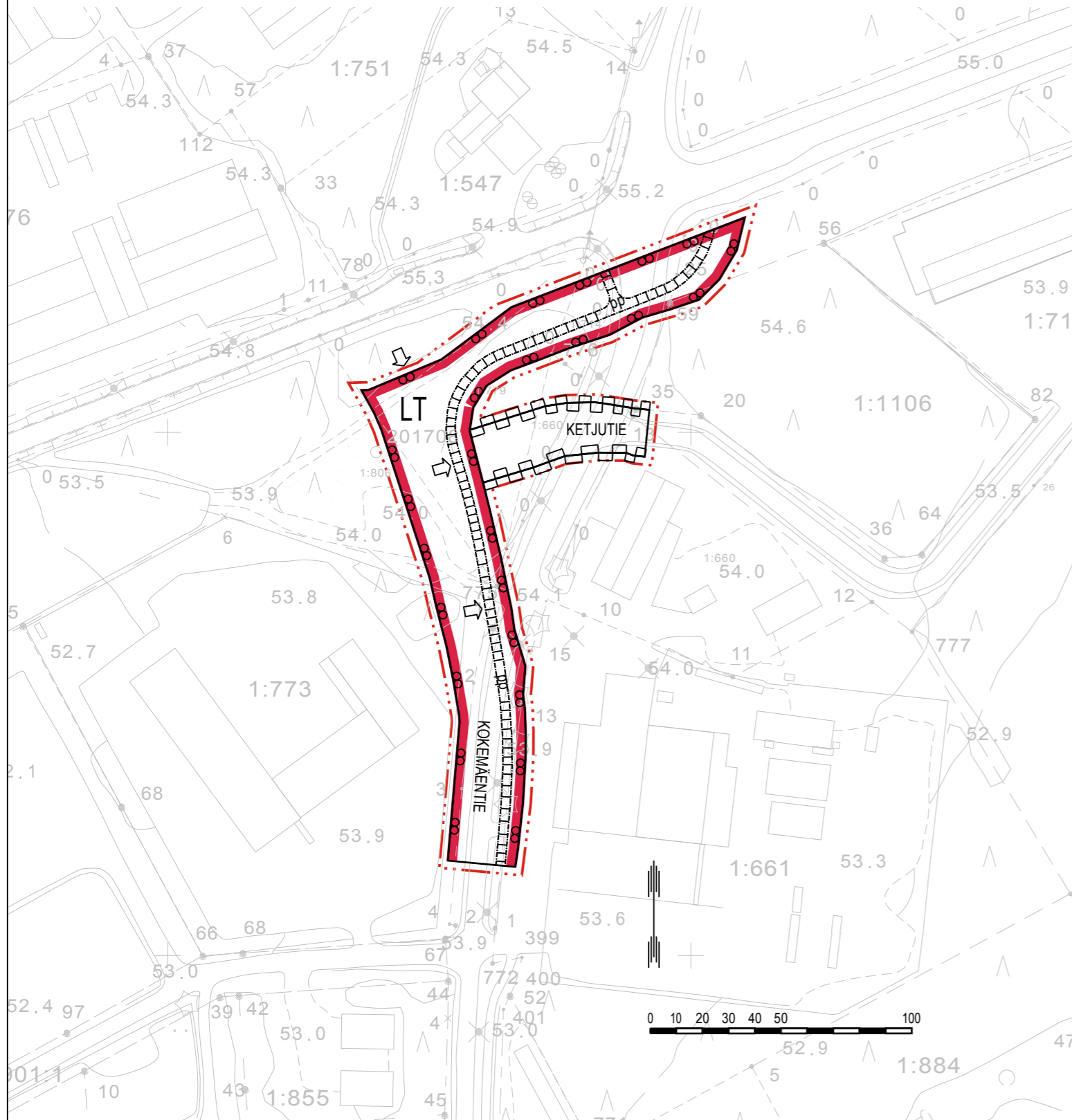


SÄKYLÄN KUNTA







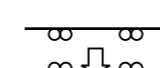
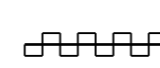
RISTOLA

Ristolán asemakaavan muutos

Asemakaavan muutos koskee osaa 17.12.2007 vahvistetun Ristolán asemakaavan liikenne- ja suojaviheralueista sekä osaa teollisuus- ja varastorakennusten korttelien 3, 4 ja 6 tonteista.



ASEMAKAAVAMERKINNÄT JA -MÄÄRÄYKSET

-  Yleisen tien alue.
-  3 m kaava-alueen rajan ulkopuolella oleva viiva.
-  Korttelin, korttelinosan ja alueen raja.
-  Osa-alueen raja.
- KOKEMÄENTIE** Kadun, tien, katuaukion, torin, puiston tai muun yleisen alueen nimi.
-  Katu.
-  Jalankululle ja polkupyöräilylle varattu alueen osa.
-  Ajoneuvoliittymän likimääräinen sijainti.
-  Katualueen rajan osa, jonka kohdalta ei saa järjestää ajoneuvoliittymää.

Tämä asemakaavakartta selityksineen on Säkylän kunnanvaltuuston 11.06.2018 § 23 tekemän päätöksen mukainen.

Kuulutus lainvoimaisuudesta	26.7.2018
Kunnanvaltuusto	11.06.2018 § 23
Kunnanhallitus	04.06.2018 § 92
Ehdotus nähtävillä	17.04.2018 - 18.05.2018
Kunnanhallitus	05.02.2018 § 17, 26.02.2018 § 30, 26.03.2018 § 56
Luonnos nähtävillä	21.12.2017 - 22.1.2018
Kunnanhallitus	18.12.2017 § 341
Kunnanhallitus, vireille tulo	18.12.2017 § 341
Kohde SÄKYLÄN KUNTA RISTOLAN ASEMAKAAVA Asemakaavan muutos	Sisältö ASEMAKAAVA Mittakaava 1:2000
 TENGBOM OY Salomonkatu 17 A, 00100 HELSINKI TEL +358 503 519 063 www.tengbom.fi	TYÖ No 915-10 003 YHT.HENKILÖ Maarit Suomenkorpi PÄIVÄYS DATUM 28.5.2018