



SÄKYLÄN KUNTA

ISO-VIMMAN ASEMAKAAVAN MUUTOS

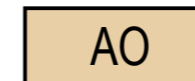
Osa korttelista 73

1:2000

Asemakaavan muutos koskee osaa 13.3. 1978 vahvistetun asemakaavan korttelista 73 ja virkistys- ja katualuetta.

Asemakaavan muutoksella muodostuu osa korttelista 73.

ASEMAKAAVAMERKINNÄT JA -MÄÄRÄYKSET



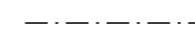
Rivitalojen ja muiden kytkettyjen asuinrakennusten korttelialue.



3 m kaava-alueen rajan ulkopuolella oleva viiva.



Korttelin, korttelinosan ja alueen raja.



Osa-alueen raja.

73

Korttelin numero.

6

Ohjeellisen tontin numero.

I

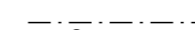
Roomalainen numero osoittaa rakennusten, rakennuksen tai sen osan suurimman sallitun kerrosluvun.

e=0.25

Tehokkuusluku eli kerrosalan suhde tontin pinta-alaan.



Rakennusala.

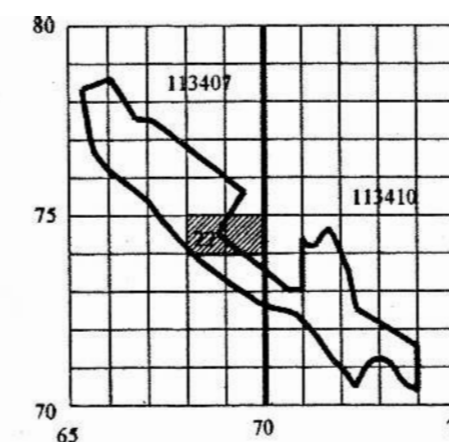


Maanalaista johtoa varten varattu alueen osa.

YLEISIÄ MÄÄRÄYKSIÄ:

Tonttijako on ohjeellinen.

Alue on kauttaaltaan pohjavesialuetta. Rakentamista ja muita toimenpiteitä alueella rajoittavat vesilain 18 § mukainen pohjaveden muuttamiskielto ja ympäristönsuojelulain 8 § mukainen pohjaveden pilaamiskielto. Ennen vallitsevia olosuhteita muuttaviin toimenpiteisiin ryhtymistä on vesiensuojeluviranomaisille varattava mahdollisuus lausunnon antamiseen. Alueella on tarvittaessa rakenteellisin keinoin huolehdittava siitä, ettei ympäristölle haitallisia aineita pääse maaperään tai pohjavesiin.



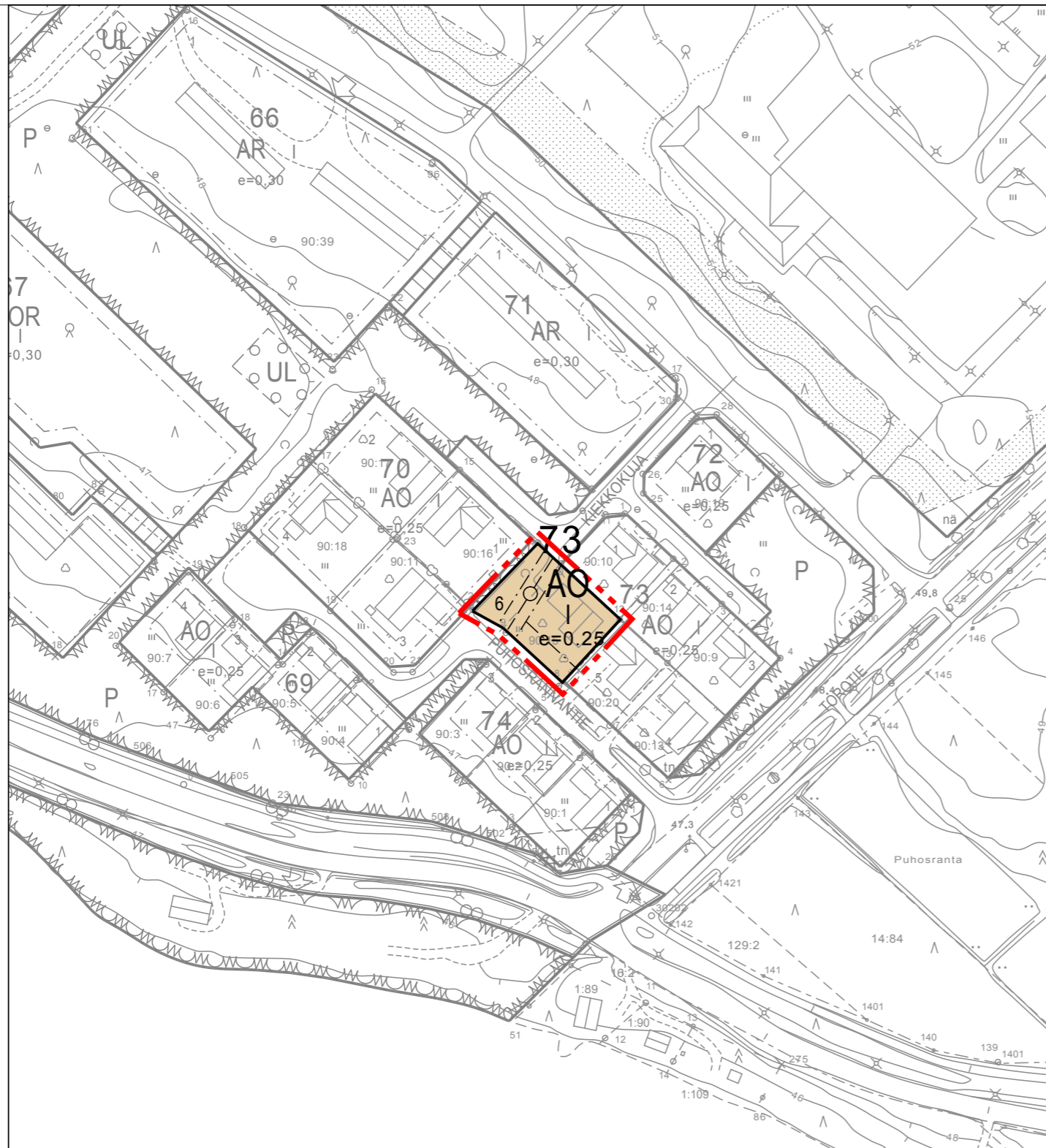
Turussa 14.1. 2011

AIRIX Ympäristö Oy

Jukka Liikari
DI SNIL

Päivi Maria Mujunen
arkkit. yo

Tämä asemakaavakartta selityksineen on Säkyän kunnanvaltuuston 14.11. 2011 tekemän päätöksen § 56 mukainen.



Kaavoituksen pohjakartta Mittaussuokka 2		1:2000		Kartan laatija KIINTEISTÖ JA MITTAUS OY	
Kunta	SÄKYLÄ	Ilmakuvaus	02.05.2001	Koordinaattijärjestelmä	KKJ
Kylät	ISOSÄKYLÄ	Kartoitus	2001	Korkeusjärjestelmä	N 43
		Kartoitusmenetelmä	STEREOKARTOITUS	Alkuperäispiirroksset	p+r+k
Lääni	LÄNSI-SUOMI	Kartta hyväksytty 24.05.2002		<i>Pentti Hoppu</i> Pentti Hoppu	