

TURUN JA PORIN LÄÄNINHALLITUS

Itsenäisyydenaukio 2
PL 22, 20801 TURKU
Puh. 921-660 111

PÄÄTÖS

luonnonsuojelualan
rauhottamisesta

Päivämäärä	Numero
28.6.1989	223
Diaarinumero	
31299 361 88 127	

HAKIJA

Laurila, Ulla

YSA 022829

ASIA

Hakija anoo Säskylän kunnan Iso-Säskylän kylässä olevan Mustametsänkarin eli Mustasaaren luonnonsuojelulain mukaista rauhoittamista.

ALUEEN SIJAINTI

Pyhjäjärven koillisrannalla sijaitseva saari, joka kuuluu Säskylän kunnan Iso-Säskylän kylän Kotimaa -nimiseen tilaan RN:o 9:54.

ALUEEN KUVAUS

Mustasaari on rakentamaton saari. Mustasaaren ja rannan väliin jää linnustoltaan rikas vesi- ja ruo-
vikkoalue. Alueen pinta-ala on noin 0,7 ha.

RAUHOITUKSEN TARKOITUS

Turvata alueen lintuvesiluonteen säilyminen sekä turvata lintujen pesimärauha.

HAKEMUKSEN LIITTEET

Kartta rauhoitettavaksi haettavasta alueesta, omistusoikeusselvitys, täydennys rauhoitusanomukseen ja tietoja alueen luonnosta.

LAUSUNNOT, SELVITYKSET JA VASTINEET

Ympäristöministeriö, Turun ja Porin läänin maanmittauskonttori sekä Säskylän kunnanvaltuusto ovat antaneet asiasta lausuntonsa.

KORVAUS

Hakija on ilmoittanut luopuvansa luonnonsuojelulain 11 pykälän mukaisesta korvauksesta.

LÄÄNINHALLITUKSEN RATKAISU

Lääninhallitus on tutkinut asian ja määrää alueen luonnonsuojelulain mukaiseksi luonnonsuojelualueeksi.

Perustelut

Ympäristöministeriö katsoo alueen rauhoittamisen edistävän huomattavaa yleistä etua ja puoltaa sitä.

Rauhoitussäännökset

Alueella on kielletty

- ojien kaivaminen, vesien perkaaminen, patoaminen ja ruoppaaminen sekä kaikenlainen muu maa- ja kallio-perän vahingoittaminen;
- rakennusten, laitteiden ja teiden rakentaminen;
- tulenteko, telttailu ja muu leirielämä;
- kasvien ja kasvinosien (marjoja ja sieniä lukuunottamatta) ottaminen ja vahingoittaminen;
- metsästys sekä kaikenlainen eläinten häiritseminen ja pesien vahingoittaminen;
- samoin kaikenlainen muu toiminta, joka saattaa muuttaa alueen maisemakuvaa tai vaikuttaa epäedullisesti kasvillisuuden ja eläimistön säilymiseen.

Alueella on sallittu

- marjojen ja sienien poimiminen;
- alueen metsää saadaan hoitaa maiseman- ja lintuvesienhoidon näkökohtien perusteella tehdyn ja lääninhallituksen hyväksymän hoitosuunnitelman mukaan.

Poikkeukset rauhoitussäännöksistä

Edellä olevista määräyksistä saadaan lääninhallituksen luvalla poiketa, mikäli se on luonnonsuojelualan hoidon ja käytön kannalta perusteltua.

Sovelletut oikeusohjeet

Luonnonsuojelulaki 1, 9, 19, 17 pykälät

LUONNONSUOJELUALUEEN MERKITSEMINEN

Hakijan on merkittävä rauhoitus maastoon ympäristöministeriön hyväksymällä tavalla.


RANGAISTUSSÄÄNNÖKSET

Tässä päätöksessä olevien rauhoitusmääräysten rikkomisesta rangaistaan luonnonsuojelulain 23 ja 24 pykälien mukaan.

MUUTOKSENHAKU

Tähän päätökseen saa hakea muutosta valittamalla korkeimpaan hallinto-oikeuteen. Valitusosoitus on liitteenä.

Toimistopäällikkö


Osmo Kivivuori

Tarkastaja


Seppo Kotiranta

JAKELU Päätös Ulla Laurila

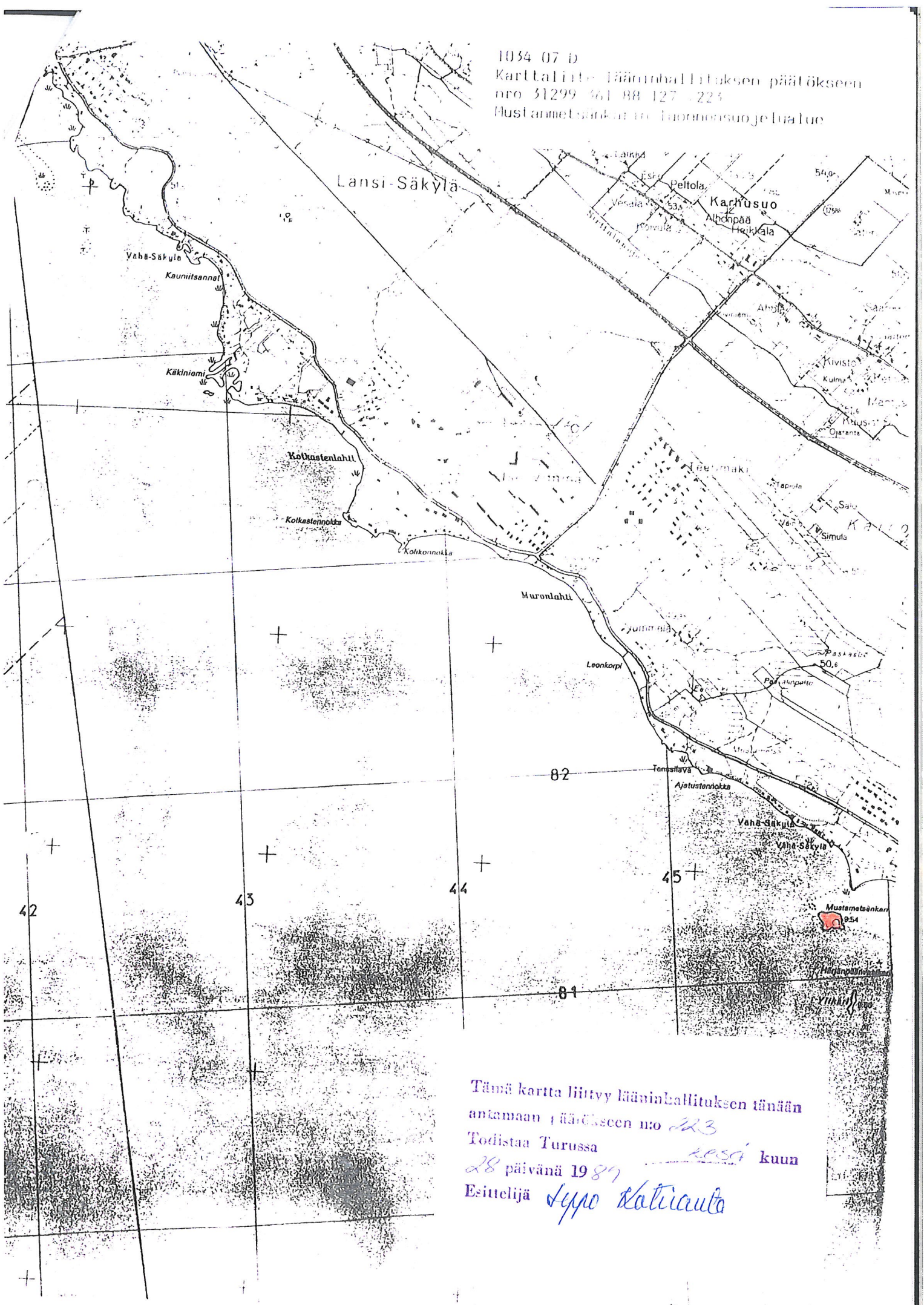
Jäljennös Ympäristöministeriö
Säkylän kunnanhallitus
Lääninhallitus
Maanmittauskonttori
Säkylän piirin nimismies
Säkylän ympäristönsuojelulautakunta
Satakunnan seutukaavaliitto

Liitteet Kartta suojelualueesta
Valitusosoitus

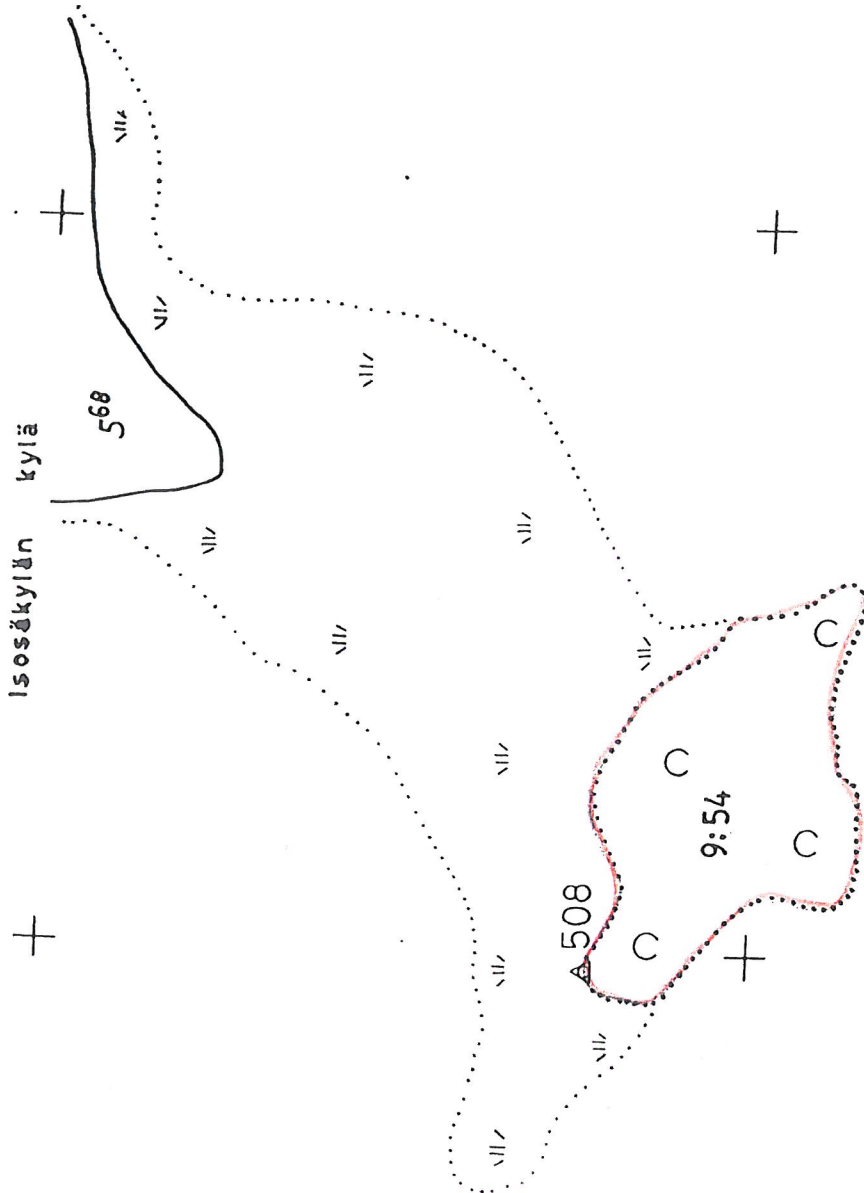
Leimaverotta

RH/TL

1034 07 D
Karttaliite lääninhallituksen päätökseen
no 31299/361/88/127/223
Huslan metsäntalouden luonnonsuojelualue



Tämä kartta liittyy lääninhallituksen tänään
antamaan päätökseen no 223
Todistaa Turussa 28 päivästä 1987
Esittelijä *Syso Katicaula*



Ps 223



1134 07 72/68-69
Mustametsä


Haijantaanvesikau 956

Ylikari 956 Iso-Säkylä



Is-alue

sk 1134 07 72/68-69



Länsi-Säkylä

so-Vimma

Leirimäki

Kairo

42

43

44

45

82

81

80

