

YSA202306

Asia Luonnonsuojelun alueen perustaminen

Hakija Tuomaalan yhteismetsä

Vireilletuloaika

30.06.2005 päivätty hakemus

Kiinteistöä koskevat tiedot

Kunta: Köyliö 319
Kylä: Yhteismetsät 874
Tila: Tuomaalan yhteismetsä Rno 2:0

Luonnonsuojelun alueen perustaminen, n. 91,6 ha, kartan mukainen

Alueen nimi

Peruskartalla: Iso Kakkurinsuo

Alueen kuvaus

Alue kuuluu soidensuojeluohjelmaan kohteessa SSO 020055 "Iso Kakkurinsuo". Alue on yhtenäinen ja voimakkaasti kehittynyt Rannikko-Suomen kermikeidas, joka on pääosin rahkanevaa ja rämettä. Keskustasanteella tasopinnat ovat lyhytkortista nevaa, reunoilla on tupasvillarämettä. Suon laitteet on ojitettu. Alue on arvokas linnustonsuojelualue ja on suomalaisen suojelun kannalta merkittävä.

Lausunnot Köyliön kunta on lausunnossaan (kh § 26.9.2005) puoltanut luonnonsuojelun alueen perustamista.

Ympäristökeskuksen päätös:

Ympäristökeskus suostuu hakemukseen ja määrää hakemuksessa tarkoitetun alueen rauhoitetuksi luonnonsuojelun alueeksi, jolla ovat voimassa seuraavat rauhoitusmääräykset:

Rauhoitusmääräykset:

Alueella on kielletty:

- metsän hakkuu
- kasvien ja kasvinosien ottaminen ja vahingoittaminen
- rakennusten, laitteiden, teiden ja polkujen rakentaminen
- ojien kaivaminen, maaperän vahingoittaminen ja maa-ainesten ottaminen
- selkärankaisten eläinten pyydystäminen, hätyyttäminen ja pesien vahingoittaminen sekä selkärangattomien eläinten pyydystäminen keräämistä varten
- tulenteke, telttailu ja muu leirielämä
- kaikenlainen muu sellainen toiminta, joka heikentää niitä luonnonarvoja, joiden perusteella alue kuuluu suojeluohjelmaan

Edellä olevien säännösten estämättä on alueella sallittua:

- metsästys
- sienien ja marjojen kerääminen

Poikkeukset rauhoitusmääräyksiin:

Edellä olevista määräyksistä saadaan Lounais-Suomen ympäristökeskuksen hyväksymän suunnitelman mukaan poiketa, mikäli hankkeella ei ole merkittävää haittavaikutusta alueen suojeluarvoille.

Aluetta voidaan tarvittaessa hoitaa sen suojellisten arvojen turvaamiseksi ympäristökeskuksen hyväksymän suunnitelman mukaisesti.

Korvauspäätös

Hakijalle maksetaan korvausta 65 000 €.

Perustelut

Lsl 10 §

Alue on niin edustava, tyypillinen tai arvokas, että sen suojelu voidaan katsoa luonnon monimuotoisuuden tai kauneuden säilyttämisen kannalta tarpeelliseksi.

Päätöksen kuuluttaminen ja rauhoituksen merkitseminen maastoon ja kiinteistörekisteriin

Tämä päätös kuulutetaan julkisista kuulutuksista annetussa lailla (34/1925) säädetyssä järjestyksessä Köyliön kunnan ilmoitustaululla. Päätöksestä tehdään merkintä kiinteistörekisteriin ja tilan kartalle. Lounais-Suomen ympäristökeskus merkitsee alueen maastoon.


Sovelletut lainkohdat

Luonnonsuojelulaki 10 §, 21 §, 2, 24 §


Muutoksenhaku

Ympäristökeskuksen päätökseen tyytymätön saa hakea siihen muutosta Turun hallinto-oikeudelta kirjallisella valituksella, valitusosoitus liitteenä

Osastopäällikkö
Yli-insinööri


Outi Engström

Ylitarkastaja


Antti Palmunen

Liitteet
Kartta

Valitusosoitus

Päätös

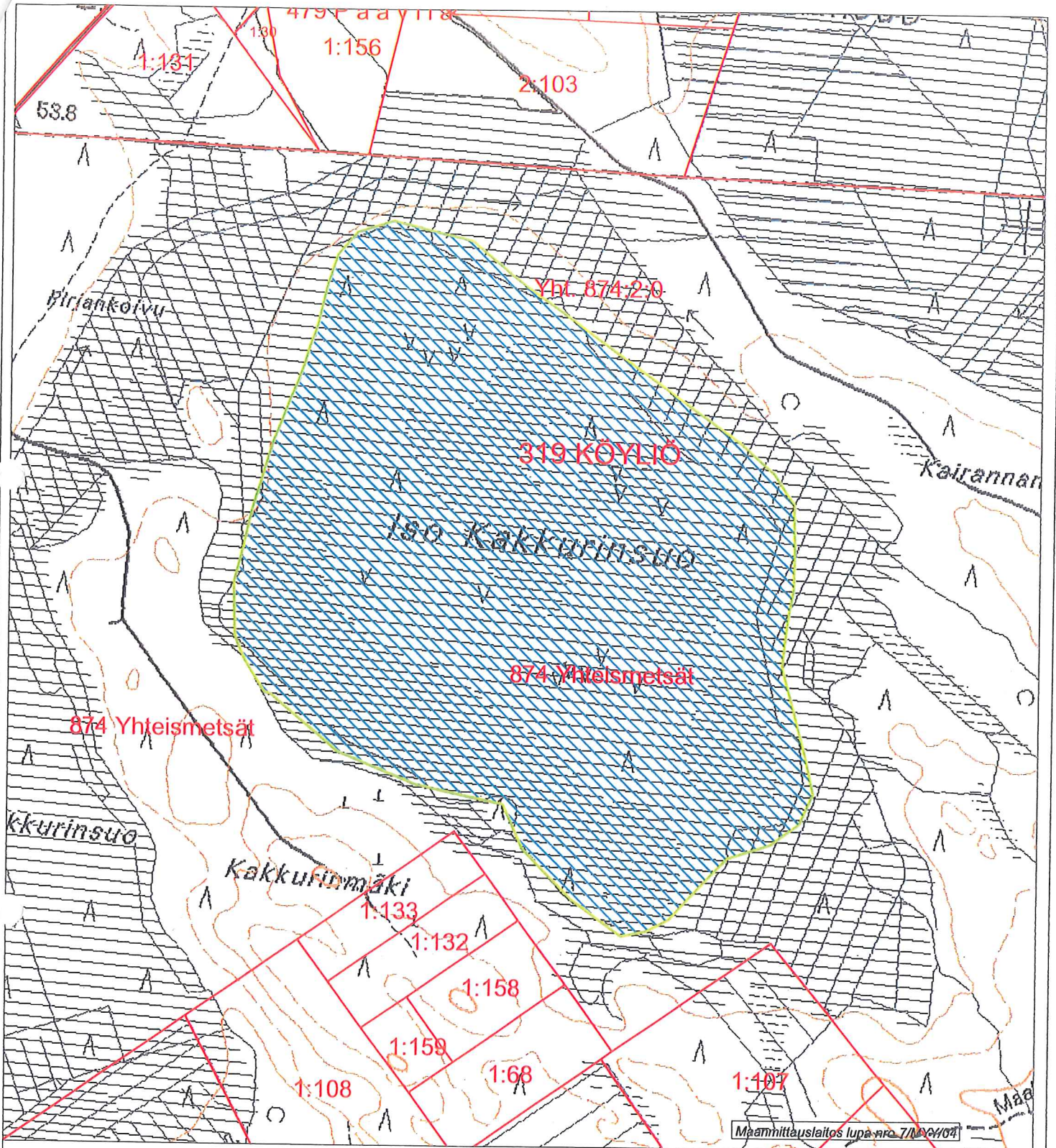
Tuomaalan yhteismetsä / Antero Torsti, tiedoksisaantitodistuksin
Lounais-Suomen ympäristökeskus

Tiedoksi

Ympäristöministeriö
Köyliön kunta
Satakuntaliitto
Satakunnan luonnonsuojelupiiri
Pirkanmaan-Satakunnan maanmittaustoimisto
Kokemäen kihlakunnan poliisilaitos

Suoritemaksutta

RAUHOITUSPÄÄTÖSKARTTA



Tämä kartta liittyy Lounais-Suomen
ympäristökeskuksen tänään antamaan päätökseen
nro *L05-2020-L-633-251*
Turussa
20.12.2005

A. P. P.

Mittakaava 1: 10000

100 0 100 200 m

Peruskarttalehdet:
113411

Koordinaatisto: yhteinäiskoordinaatit
Nurkkakoordinaatit: 3247630,6794490 3249480,6796590

Lounais-Suomen ympäristökeskus/ap/24.05.2005

HUOM! Kartan tausta-aineistot ja kiinteistörajat ohjeellisia.

Köyliö
Yhteismetsät, Samfällda skogsmarker
RN:o 2:0, Is-alueen pinta-ala noin 91,6 ha

